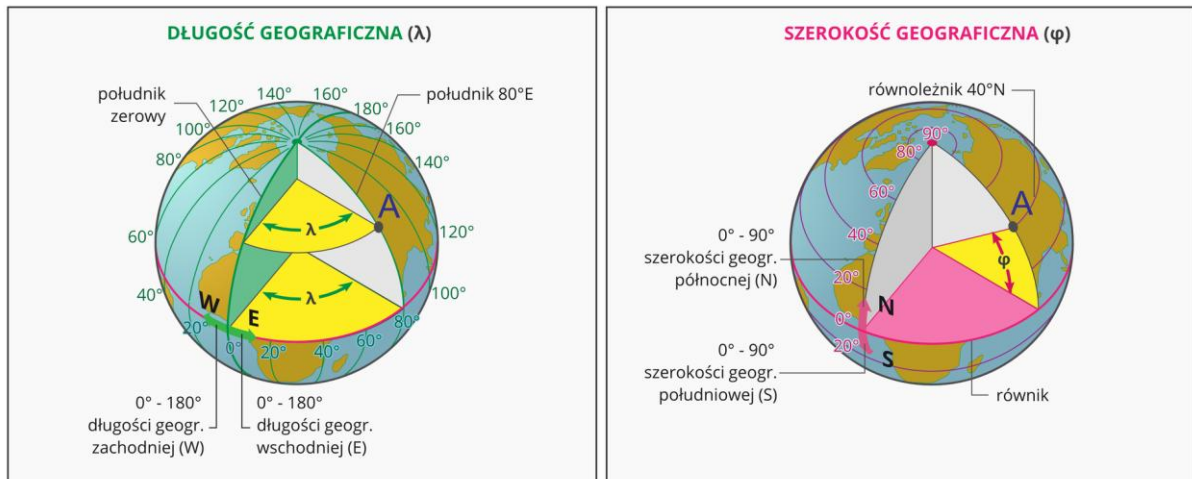


Temat: Współrzędne geograficzne

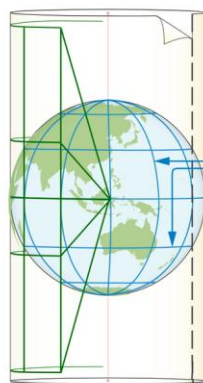
Dzisiejszy świat jest pełen technicznych rozwiązań, które ułatwiają życie i wyręczają człowieka w wielu czynnościach. Przekonaj się, że umiejętność samodzielnego obliczania, w jakim miejscu na kuli ziemskiej znajduje się dowolny obiekt, daje dużo radości i satysfakcji. Poza tym wcale nie jest to trudne. Umiejętność ta była kiedyś niezbędna żeglarzom i podróżnikom. Dołącz do nich.



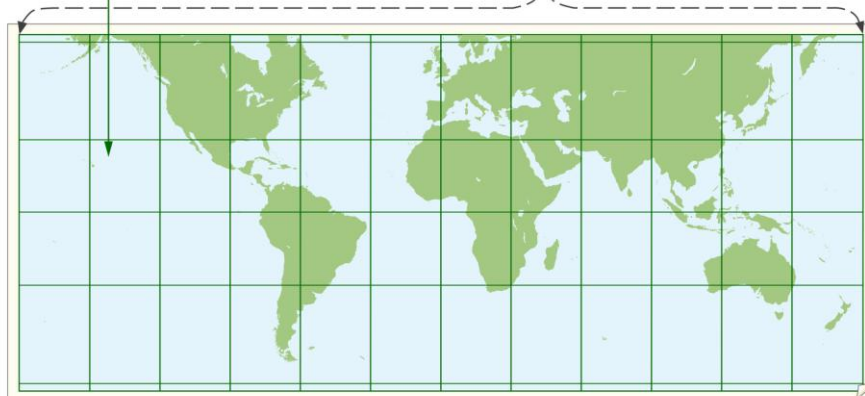
1. Określanie długości i szerokości geograficznej – ćwiczenia doskonalące

Układ południków i równoleżników (w tym także bieguny i równik) przedstawiony na modelu Ziemi, czyli globusie, nazywany jest [siatką geograficzną](#). Jeżeli zastosujemy specjalne metody matematyczne, to siatkę tę uda się przedstawić na płaszczyźnie. Wtedy będziemy ją nazywać [siatką kartograficzną](#) i może się ona stać podstawą do wykreślania map.

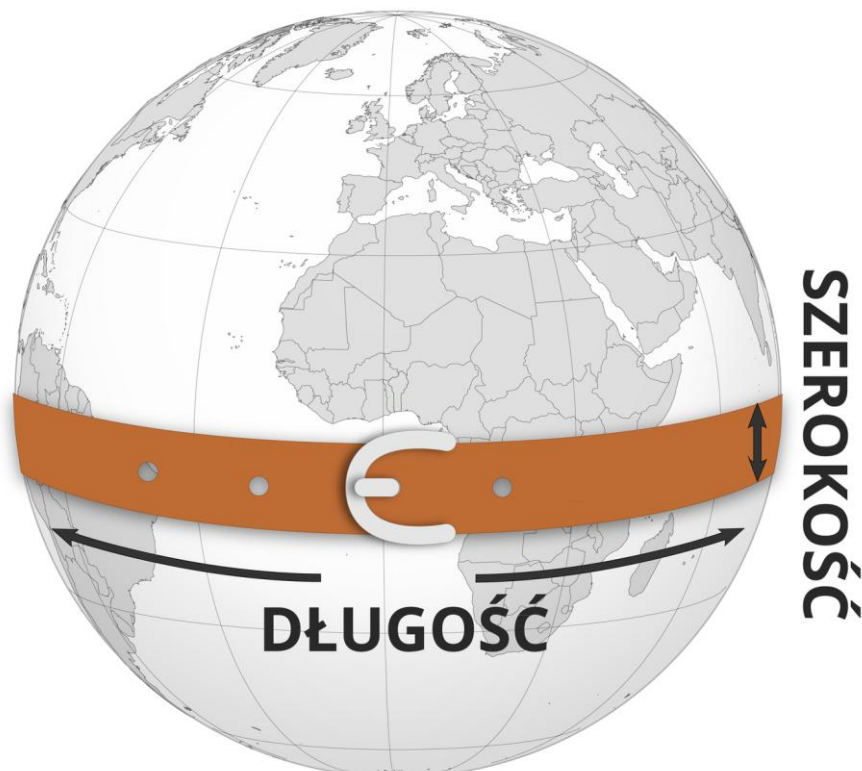
SIATKA KARTOGRAFICZNA
odzworowanie siatki
geograficznej na płaszczyźnie



SIATKA GEOGRAFICZNA
układ południków i równoleżników
na modelu Ziemi

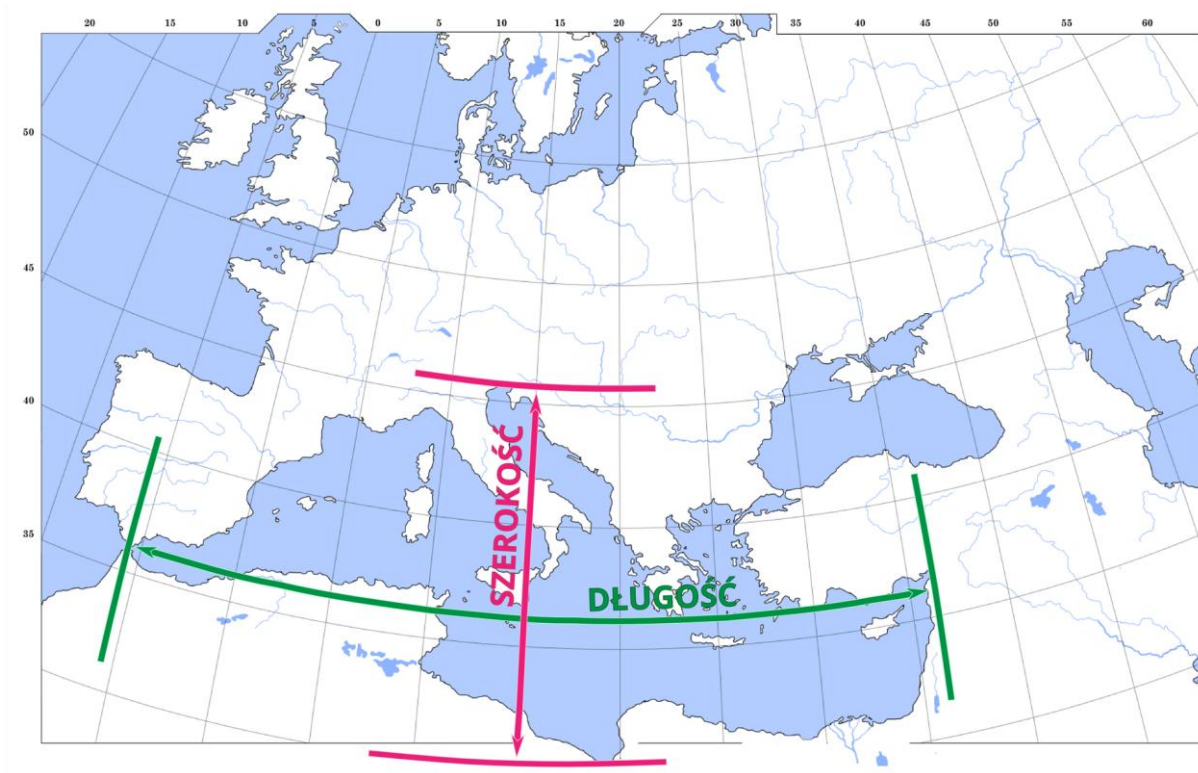


Jest wiele metod ułatwiających zapamiętanie, która ze współrzędnych jest szerokością, a która długością geograficzną. Jeżeli po poprzedniej lekcji nadal masz z tym kłopoty, podpowiemy ci, jak zapamiętać, co jest czym. Pierwszym ze sposobów jest skojarzenie długości i szerokości geograficznej z długością i szerokością paska od spodni. Spójrz na rysunek. Pomiar długości i szerokości paska odpowiada długości i szerokości geograficznej.



Kolejnym sposobem na rozróżnienie długości od szerokości geograficznej jest obserwacja konturu Morza Śródziemnego, nad którym powstawały zręby myśli

geograficznej Europejczyków i Arabów. Zwróć uwagę, który kierunek można by uznać za długość, a który za szerokość tego morza. W analogicznych kierunkach dokonujemy pomiaru długości i szerokości geograficznej.



Długość geograficzną, podobnie jak długość Morza Śródziemnego, mierzymy w kierunku wschód-zachód, a szerokość geograficzną, podobnie jak szerokość Morza Śródziemnego, w kierunku północ-południe

Ciekawostka

Jest także sposób fonetyczny na zapamiętanie różnicy między długością a szerokością geograficzną. Litera oraz głoska „ł” występuje zarówno w słowie „długość”, jak i w słowie „południk”. Nie ma w nich natomiast litery oraz głoski „r”, która występuje zarówno w słowach „szerokość”, „równoleżnik”, jak i „równik”.